



2016/2017 учебный год

Уважаемые участники олимпиады!





Перед вами задания секции «География» Многопредметной олимпиады «Юные таланты» по комплексу предметов «Геология» для 6-9 классов. Пользоваться любыми справочными материалами, включая школьные атласы, энциклопедии, словари не разрешается. Использовать мобильные телефоны категорически запрещается. Они должны быть выключены. Использование информации сети Интернет запрещено.

Суммарное количество баллов - 10.
Время на выполнение теста 90 минут.

Желаем вам удачи!

ШИФР участника _____

1. Укажите, какой географический объект обозначается на топографических картах данным условным знаком:

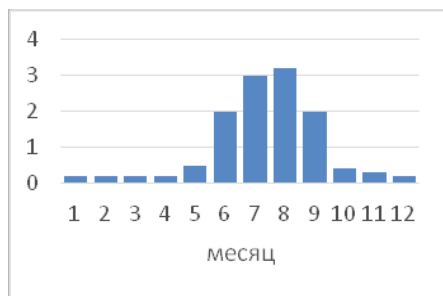
	
	
	
	

Критерий оценивания:

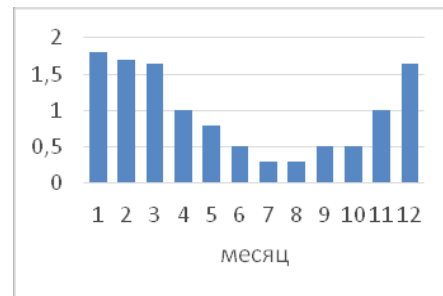
за каждый правильный ответ - 0,25 балла
всего – 1 балл.

2. Установите, к каким рекам – Днепр, Иравади, Темза, Висла, Маттер-Висп (Альпы) соответствуют приведенные на рисунке диаграммы среднемесячного объема стока.

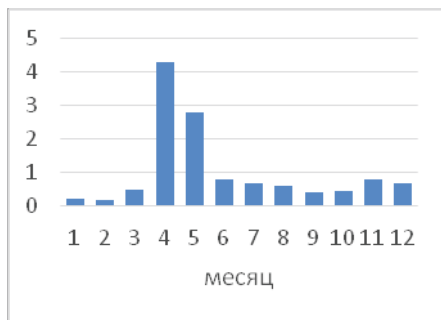
А



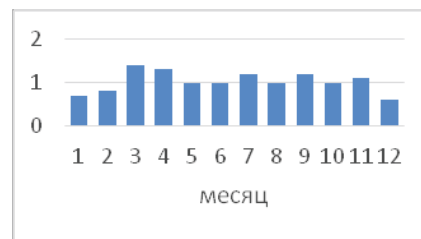
Б



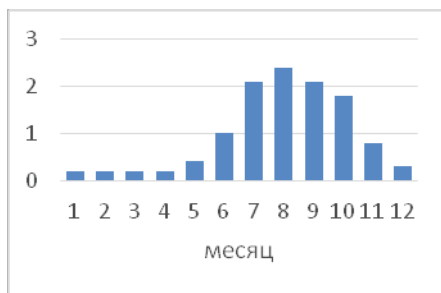
В



Г



Д



Критерий оценивания:

За каждый правильный ответ 0,4 б

Всего 2 балла

3. Вставьте в текст пропущенные слова

Эта страна _____ вторая по численности населения в мире, расположена на полуострове _____ и занимает удобное экономико-географическое положение. Страна омывается водами _____

_____ океана, что способствует развитию внешне-экономических связей и торговле с соседними странами. Соседями государства являются _____, _____, _____, _____, _____. Столица государства - _____, а самый крупный город - _____.

4. Впишите сведения о России:

- 1) Самый длинный пролив ·
- 2) Самая низкая точка на суше –
- 3) Самый высокий водопад –
- 4) Самое горячее озеро –
- 5) Самая длинная река –

Критерий оценивания:

Каждый правильный ответ – 0,4 балла

Всего – 2 балла

5. Установите соответствия в системе СТРАНА-РЕКА-ОЗЕРО, заполнив таблицу:

	Страна		Река		Озеро
1	Кения	1	Дарлинг	1	Эйр
2	Австралия	2	Нигер	2	Накуру
3	Нигер	3	Нил	3	Санта-Лючия
4	Египет	4	Тана	4	Чад
5	ЮАР	5	Вааль	5	Большое Горькое

Критерий оценивания:

За каждую правильно заполненную КОЛОНКУ – 0,6 баллов

Всего 3 балла

Председатель методической комиссии
декан геологического факультета
заведующий кафедрой динамической геологии и гидрогеологии
Профессор кафедры динамической геологии и гидрогеологии
доктор геолого-минералогических наук

Валерий Николаевич Катаев

Ректор федерального государственного
бюджетного образовательного учреждения
высшего образования
«Пермский государственный национальный
исследовательский университет»,
председатель оргкомитета Многопрофильной
олимпиады «Юные таланты», Физ.мат.н.



Игорь Юрьевич Макарихин