


ОЛИМПИАДА ПО ГЕОГРАФИИ. ЗАКЛЮЧИТЕЛЬНЫЙ ЭТАП. 5-9 КЛАССЫ ВАРИАНТ 1

1. Заполните кроссворд. Ответы продублируйте в таблице на чистовике.



№	ВОПРОС	ОТВЕТ	БАЛЛ
1	Птица — эндемик Новой Зеландии.	киви	2
2	Одно из крупнейших по площади пресных озер.	Верхнее	2
3	Самая длинная река одной из частей света.	Амазонка	2
4	Горная система в Америке, складчатые структуры которой имеют палеозойский возраст.	Аппалачи	2
5	Планета-гигант.	Юпитер	2
6	Природная зона, в которой коэффициент увлажнения равен единице.	лесостепь	2
7	Форма рельефа, созданная деятельностью ветра.	дюна	2
8	Остров, омываемый водами двух океанов.	Тасмания	2
9	Линии на карте, соединяющие точки с одинаковой глубиной.	изобаты	2
10	Один из кораблей первой экспедиции Колумба.	Пинта (Нинья)	2
11	Оптическое явление в атмосфере.	гало	2
12	Самый северный мыс одного из материков.	Челюскин	2
13	Теплое течение тропического круговорота одного из океанов.	Куросоио	2
14	Осадки в твердом виде.	снег	2
15	Метаморфическая горная порода.	мрамор	2

2. «На воде лежали огромные круглые листья диаметром до 2 м. Края листьев были приподняты. Свесившись с борта лодки, я попытался сорвать один из листьев, но отказался от своего намерения, потому что нижняя часть листа была покрыта мелкими колючками. Клубни этого растения местные жители употребляют в пищу и считают их деликатесом. К сожалению, мы попали в неудачное время, т.к. цвести оно начинает в январе...».

Назовите растение, о котором идет речь в отрывке? Эндемиком какого водного объекта оно является? Посчитайте длину этого водного объекта на карте масштаба 1:45000000.

Для места с самыми низкими абсолютными отметками уреза воды в этом водном объекте напишите дату (даты), когда предметы не отбрасывают теней. Определите, сколько в этот момент времени на часах у жителей Иркутска. Приведите расчеты.

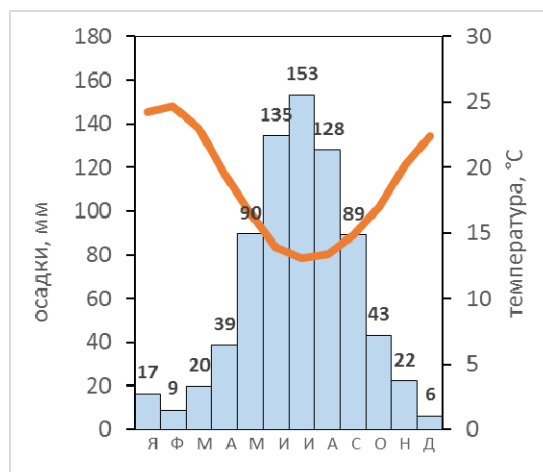
Ответы: Виктория регия, р. Амазонка, 15,5 см±1 см, 23 ч. 20 мин.

Баллы: 10

3. Определите по приведенной климатограмме тип климата (если нужно, сектор). Назовите его и перечислите государства, территории которых расположены в таком климате.

Укажите природную зону, формирующуюся в таком климате.

Ответы: субтропический средиземноморский (южного полушария); Австралия, ЮАР, Чили; зона вечнозеленых и жестколистных лесов и кустарников



Баллы: 10

4. Напишите краткое сочинение на тему «Этнический портрет населения России» по следующему плану:

- что такое этнос, и какие признаки его отличают?;
- крупнейшие народы России;
- народы России, относящиеся к разным группам индоевропейской языковой семьи;
- народы России, относящиеся к разным группам алтайской языковой семьи;
- народы России, относящиеся к разным группам уральско-юкагирской языковой семьи;
- народы России, относящиеся к разным группам северокавказской языковой семьи.

Этнос – по-гречески означает народ. Каждый из народов имеет свой язык, свою культуру, быт, нормы поведения, свою этническую территорию. Но самый главный признак этнической принадлежности – этническое самосознание человека. Т.е. кем именно, представителем какого народа человек себя ощущает.

Россия – многонациональная страна, в которой проживает более 100 народов и национальностей. Крупнейшим народом в стране являются русские, составляющие около 80% населения России. Помимо русских в группу народов, насчитывающих более 1 млн человек относятся – татары, украинцы, чувашаи, чеченцы, башкиры и армяне.

По своей языковой принадлежности все народы группируются в семьи и группы. В России самая многочисленная – индоевропейская семья, к которой относятся русские, украинцы, белорусы, а также немногочисленные представители других славянских народов (поляки, чехи, словаки и др.). Из представителей других групп индоевропейской языковой семьи наиболее многочисленны армяне (армянская группа), осетины и таджики (иранская группа), немцы (германская группа).


Следующая по численности языковая семья – алтайская, которая в основном представлена народами тюркской языковой группы (татары, башкиры, чувашаи, алтайцы, хакасы, тувинцы, якуты, кумыки, ногайцы, балкарцы, карачаевцы и другие менее крупные народы). Вдоль границ с Казахстаном, в областях Южной Сибири, Урала и Поволжья расселены казахи. К монгольской группе алтайской языковой семьи относят бурят и калмыков.

К народам уральско-юкагирской языковой семьи в первую очередь относят представителей финно-угорской группы – мордва, марийцы, удмурты, карелы, коми, ханты, манси и другие народы, проживающие на Европейском Севере, Северном Урале и в Западной Сибири. К самодийской группе относятся ненцы, селькупы и нганасаны, проживающие на побережье Северного Ледовитого океана от Кольского полуострова до Таймыра.

На Северном и Южном склонах Кавказа проживают народы, относящиеся к Северокавказской языковой семье, в составе которой выделяют две большие группы. В нахско-дагестанскую группу входят многочисленные народы Дагестана (аварцы, даргинцы, лезгины, лакцы, табасараны, рутульцы и др.), чеченцы, ингуши. К абхазо-адыгейской языковой группе относятся кабардинцы, черкесы, абазины, адыгейцы, шапсуги и другие, менее крупные народы, проживающие на юге европейской части России.

ОЛИМПИАДА ПО ГЕОГРАФИИ. ЗАКЛЮЧИТЕЛЬНЫЙ ЭТАП. 5-9 КЛАССЫ. ВАРИАНТ 2.

1. Заполните кроссворд. Ответы продублируйте в таблице на чистовике.



№	ВОПРОС	ОТВЕТ	БАЛЛ
1	Один из кораблей экспедиции Магеллана.	Тринидад	2
2	Линии на карте, соединяющие точки с одинаковой соленостью.	изогалины	2
3	Холодное течение тропического круговорота одного из океанов.	Перуанское	2
4	Остров, омываемый водами двух океанов.	Исландия	2
5	Планета-гигант.	Нептун	2
6	Птица — эндемик Южной Америки.	нанду	2
7	Одно из крупнейших по площади пресных озер.	Верхнее	2
8	Самый северный мыс одного из материков.	Мерчисон	2
9	Оптическое явление в атмосфере.	мираж	2
10	Осадки в твердом виде.	град	2
11	Горы в Африке, складчатые структуры которых имеют палеозойский возраст.	Капские	2
12	Осадочная горная порода.	известняк	2
13	Самая длинная река одной из частей света.	Янцзы	2
14	Форма рельефа, созданная деятельностью горных ледников.	цирк	2
15	Природная зона, в которой коэффициент увлажнения равен единице.	саванна	2

2. «На воде лежали огромные круглые листья диаметром до 2 м. Края листьев были приподняты. Свесившись с борта лодки, я попытался сорвать один из листьев, но отказался от своего намерения, потому что нижняя часть листа была покрыта мелкими колючками. Клубни этого растения местные жители употребляют в пищу и считают их деликатесом. К сожалению, мы попали в неудачное время, т.к. цвести оно начинает в январе...».

Назовите растение, о котором идет речь в отрывке? Эндемиком какого водного объекта оно является? Посчитайте длину этого водного объекта на карте масштаба 1:50000000.

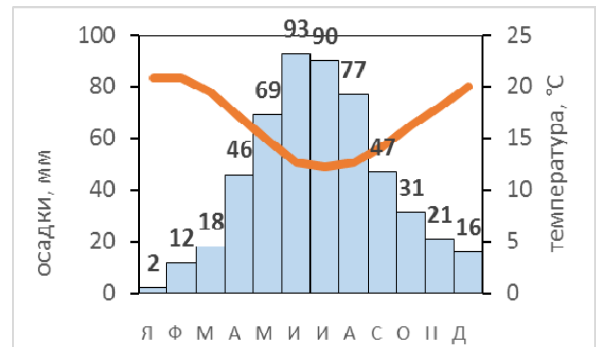
Для места с самыми низкими абсолютными отметками уреза воды в этом водном объекте напишите дату (даты), когда предметы не отбрасывают теней. Определите, сколько в этот момент времени на часах у жителей Норильска. Приведите расчеты.

Ответы: Виктория регия, р. Амазонка, 14 см±1 см, 22 ч. 20 мин.

Баллы: 10

3. Определите по приведенной климатограмме тип климата (если нужно, сектор). Назовите его и перечислите государства, территории которых расположены в таком климате.

Укажите зональный тип почв, формирующихся в таком климате.



Ответы: субтропический средиземноморский (южного полушария); Австралия, ЮАР, Чили; коричневые почвы.

Баллы: 10

4. Напишите краткое сочинение на тему «Этнический портрет населения России» по следующему плану:

- что такое этнос, и какие признаки его отличают?;
- крупнейшие народы России;
- народы России, относящиеся к разным группам индоевропейской языковой семьи;
- народы России, относящиеся к разным группам алтайской языковой семьи;
- народы России, относящиеся к разным группам уральско-юкагирской языковой семьи;
- народы России, относящиеся к разным группам северокавказской языковой семьи.

Этнос – по-гречески означает народ. Каждый из народов имеет свой язык, свою культуру, быт, нормы поведения, свою этническую территорию. Но самый главный признак этнической принадлежности – этническое самосознание человека. Т.е. кем именно, представителем какого народа человек себя ощущает.

Россия – многонациональная страна, в которой проживает более 100 народов и национальностей. Крупнейшим народом в стране являются русские, составляющие около 80% населения России. Помимо русских в группу народов, насчитывающих более 1 млн человек относятся – татары, украинцы, чуваша, чеченцы, башкиры и армяне.

По своей языковой принадлежности все народы группируются в семьи и группы. В России самая многочисленная – индоевропейская семья, к которой относятся русские, украинцы, белорусы, а также немногочисленные представители других славянских народов (поляки, чехи, словаки и др.). Из представителей других групп индоевропейской языковой семьи наиболее многочисленны армяне (армянская группа), осетины и таджики (иранская группа), немцы (германская группа).

Следующая по численности языковая семья – алтайская, которая в основном представлена народами тюркской языковой группы (татары, башкиры, чуваша, алтайцы, хакасы, тувинцы, якуты, кумыки, ногайцы, балкарцы, карачаевцы и другие менее крупные народы). Вдоль границ с Казахстаном, в областях Южной Сибири, Урала и Поволжья расселены казахи. К монгольской группе алтайской языковой семьи относят бурят и калмыков.

К народам уральско-юкагирской языковой семьи в первую очередь относят представителей финно-угорской группы – мордва, марийцы, удмурты, карелы, коми, ханты, манси и другие народы, проживающие на Европейском Севере, Северном Урале и в Западной Сибири. К самодийской группе относятся ненцы, селькупы и нганасаны, проживающие на побережье Северного Ледовитого океана от Кольского полуострова до Таймыра.

На Северном и Южном склонах Кавказа проживают народы, относящиеся к Северокавказской языковой семье, в составе которой выделяют две большие группы. В нахско-дагестанскую группу входят многочисленные народы Дагестана (аварцы, даргинцы, лезгины, лакцы, табасараны, рутульцы и др.), чеченцы, ингуши. К абхазо-адыгейской языковой группе относятся кабардинцы, черкесы, абазыны, адыгейцы, шапсуги и другие, менее крупные народы, проживающие на юге европейской части России.

Баллы: 14