
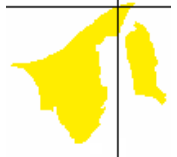

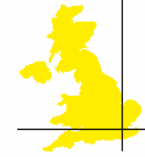
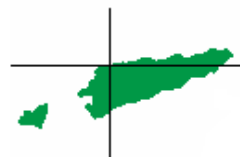










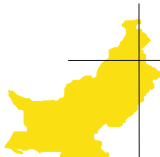



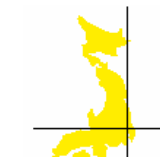


2.1.2. ЗАДАНИЯ ПО КАРТЕ

Уважаемые участники олимпиады! Перед Вами картосхемы двадцати государств (специальных административных районов), расположенных в Европе и Азии, и координаты их столиц (центров). Найдите соответствия: номер государства (специального административного района) – его описание. Заполните прилагающийся бланк ответов на задания по карте письменного тура. Что общего между государствами (специальными административными районами), изображёнными на картосхемах и описанными в тексте, если известно, что всего в мире таких стран семьдесят одна?

Желаем Вам удачи!

1)  23°42'с.ш., 90°22'в.д.	2)  4°55'с.ш., 114°55'в.д.	3)  27°29'с.ш., 89°38'в.д.	4)  51°30'с.ш., 0°08'з.д.	5)  8°34'ю.ш., 125°34'в.д.
6)  22°17'с.ш., 114°08'в.д.	7)  28°40'с.ш., 77°13'в.д.	8)  6°10'ю.ш., 106°48'в.д.	9)  53°21'с.ш., 6°16'з.д.	10)  35°10'с.ш., 33°22'в.д.
11)  22°10'с.ш., 113°34'в.д.	12)  3°10'с.ш., 101°42'в.д.	13)  4°10'с.ш., 73°30'в.д.	14)  35°54'с.ш., 14°31'в.д.	15)  27°43'с.ш., 85°22'в.д.
16)  33°40'с.ш., 73°10'в.д.	17)  1°21'с.ш., 103° 51'в.д.	18)  13°45'с.ш., 100°31'в.д.	19)  6°55'с.ш., 79°50'в.д.	20)  35°41'с.ш., 139°36'в.д.

I. Это единственное государство своего региона, которое никогда не было под властью европейцев. До 1939 г. оно называлось Сиам. Полное название столицы государства Крунг Тхеп Маханакхон Амон Раттанакосин Махинтараюттхая Махадилок Пхон Ноппарат Ратчатхани Буриром Удомратчанивет Махасатан Амон Пиман Аватан Сатит Саккатхаттия Витсанукам Прасит занесено в книгу рекордов Гиннеса как самое длинное название города. Страна занимает I место в мире по сбору и экспорту натурального каучука, экспорту риса, II место – по производству сахара, III место – по экспорту продовольствия (2010 г.).

II. По форме государственного правления страна является монархией, во главе которой стоит султан Хаджи Хассанал Болкиах Муизз уд-Дин Ваддаулахибни аль-Мархум Султан Хаджи Омар Али Саиф уд-Дин Саад уль-Хаир уа уд-Дин – один из самых богатых людей в мире. Благодаря добыче,

переработке и экспорту углеводов это одно из самых богатых государств мира, неслучайно его называют «исламским диснейлендом». Это одна из немногих стран, где женщинам до сих пор не предоставлено право голоса. На русский язык название государства переводится «Убежище мира».

III. Это единственная европейская страна, на территории которой отсутствуют реки, озёра и собственные источники пресной воды. В разное время государство находилось под властью финикийцев, римлян, арабов, норманнов. Однако его история неразрывно связана с рыцарями Ордена Святого Иоанна, управлявшими им 268 лет. Воду из-под крана здесь не пьют, т.к. это опресненная морская вода, которая используется в бытовых целях, а для приготовления пищи и питья в магазинах продаётся питьевая вода в пластиковых бутылках.

IV. Первые упоминания об этом специальном административном районе относятся к XVII в. Во время I Опиумной войны (1840–1842 гг.) здесь был устроен опорный пункт крупнейшей колониальной империи. По окончании войны часть его территории отошли в её владение, а к 1898 г. метрополия получила в 99-летнюю аренду все его земли. 1 июля 1997 г. этот специальный административный район был окончательно возвращен самой крупной по численности населения стране мира, сохранив при этом свои исполнительную, судебную и законодательную власти.

V. Плотность населения этой страны одна из самых больших в мире – около 1000 чел./кв. км. Страна мононациональная, 98% ее жителей относится к одной языковой группе, около 90% которых исповедуют ислам. Большую часть территории страны занимает плоская низменная равнина, представляющая общую дельту трех крупных рек региона. Во время дождей ее поверхность подвергается сильным, порой катастрофическим наводнениям. Страна является крупным производителем и экспортером джута.

VI. Название этой страны на языке крупнейшего её народа звучит «Бхарат». В пределах государства на склонах плато Шиллонг находится самое дождливое место на Земле (годовое количество осадков около 12000 мм). На территории этой страны расположено 28 объектов, занесённых в список объектов Всемирного наследия ЮНЕСКО, в т.ч. храм солнца в Конараке, пещерные храмы острова Элефанта, Красный форт и др. По производству фильмов эта страна занимает I место в мире, а крупнейшим центром киноиндустрии страны является Болливуд. Это родина алгебры, геометрии, шахмат.

VII. Ни один из многочисленных местных народов и народностей не отражен в современном названии страны. Оно состоит из двух слов: имени народа, предки которого пришли сюда со своей культурой и религией еще в глубокой древности, и греческого слова «несос» – остров. Природная особенность страны – большое количество действующих и потухших вулканов. Страна богата полезными ископаемыми и по добыче некоторых из них занимает или первое место в регионе или входит в первую десятку стран-лидеров: нефть, природный газ, олово, никель, бокситы, медь и др.

VIII. Эта страна стала суверенным государством в 2002 г. Её название соответствует географическому положению в определенной части одноименного острова. Государственных языков два: тегун и португальский. Большинство жителей страны исповедуют христианство. Остров, на котором расположена страна, гористый. Горные сооружения относятся к альпийской складчатости. Климат острова субэкваториальный с достаточным увлажнением. Ландшафты представлены тропическими муссонными лесами и высокотравными саваннами.

IX. Это государство расположено на одноимённом острове, территорию которого занимают две страны. Основу его коренного населения, сформировавшегося в X–XII вв. составили кельтоязычные племена гэлов. Примечательно, что в настоящее время в данной стране проживает около 4,0 млн представителей этого этноса, а общая его численность составляет более 8,6 млн чел. Большая часть эмигрантов проживают в соседней стране; в государстве, в валюте которого рассчитывается большинство стоимостных показателей в мире; в стране, название которой с языка одного из местных племён переводится «деревня».

X. Эта бывшая британская колония представляет собой ядерную и космическую державу, значительная часть населения которой живет в настоящем Средневековье. Название страны в переводе на русский язык означает «страна безупречных, чистых людей». В экономике господствует аграрный сектор. В 1960-е гг. после «зелёной революции» она, в основном, обеспечивает себя продовольствием. В промышленном секторе доминирует текстильная, кожевенная, целлюлозно-бумажная и пищевая промышленность. Обладая большим природным и историческим разнообразием, эта страна лежит в стороне от основных туристических маршрутов из-за сложной геополитической обстановки в регионе.

XI. В 2007–2008 гг. местный Парламент упразднил конституционную монархию, лишил короля полномочий и объявил страну Федеративной демократической республикой. Эта страна горная и её называют раем для альпинистов всего мира. Около 90% населения исповедует индуизм. Тем не менее, на её территории находится селение, где по преданиям родился Будда. Это селение – Капилавасту – одно из четырех священных мест буддизма. Несмотря на имеющиеся ресурсы, это аграрная страна. Не последнюю в экономике роль играет туризм.

XII. Эта страна нередко заявляет о себе амбициозными проектами. Башни-близнецы «Петронас» долгое время считались самым высоким небоскребом в мире, а недавно в её столице открыта самая большая религиозная скульптура – статуя индуистского бога Муругана (42 м). При этом официальная религия в стране – ислам. Коренное население страны не превышает 55% от общего числа жителей, среди других народов выделяются китайцы. Страна экспортирует электронику, транспортные средства, олово, натуральный каучук, пальмовое масло и тропическую древесину.

XIII. В период колониального могущества владения страны охватывали одну четвертую поверхности земного шара. Государство известно своими консервативными устоями. Например, несмотря на распространение в Европейском Союзе единой валюты, страна оставила свою денежную единицу. Её образовательная система – одна из самых эффективных, а дипломы университетов – весомое конкурентное преимущество при приёме на работу в России. В предместье столицы государства расположена известная обсерватория, служащая началом отсчёта географических координат и Всемирного времени.

XIV. Этот специальный административный район был первым европейским поселением на Дальнем Востоке. Он был колонизирован в XVI в. страной, которой по Тордесильяскому договору (1494 г.) отошли земли к востоку от «папского меридиана». Бывшая колония получила современный статус 20 декабря 1999 г. сроком на 50 лет, а страна, являющаяся мировым лидером по производству бытовой техники, гарантировала высокую степень её автономии во всех вопросах, кроме внешней политики и обороны. Страну называют «Монте-Карло Азии», т.к. это один из крупнейших в мире центров игорного бизнеса.

XV. Эта республика расположена на 1196 островах. Её первыми жителями были «редины» – мореходы-солнцеклонники, которые прибыли сюда, по данным Тура Хейердала, еще 2000 лет до н.э. В V–IV вв. до н.э. здесь появились индоевропейцы, сформировавшие основу современной этнокультурной общности. Единственный город в стране – столица. Основой экономики является туризм. Вторая по значению отрасль хозяйства рыболовство и переработка рыбы. Традиционные занятия местных жителей – сбор раковин каури и выращивание кокосовой пальмы, дающей копру, растительное масло и пальмовый лист.

XVI. Страна расположена на одноименном острове и населена, в основном, двумя народами. Большая часть населения (80%) – это индоевропейцы, а 18% относятся к алтайской языковой семье. Индоевропейцы преимущественно христиане, а представители алтайской языковой семьи – мусульмане. Название страны связано с произрастающим здесь родом хвойных вечнозеленых деревьев и кустарников. История страны уходит в глубокую древность, её называют островом – музеем. Здесь много памятников античной, раннехристианской и византийской культуры.

XVII. Главный остров государства, сама страна и её столица, имеют одно название, которое означает «город льва» или «львиный город». Благодаря важному стратегическому положению на перекрестке морских путей между Европой, Азией, Австралией страна превратилась в один из ведущих торговых и финансовых центров мира. По отношению к другим странам региона она традиционно играют роль «базарной площади». В стране активно развиваются электроника, биотехнология, нефтепереработка, судостроение и др.

XVIII. Это единственная сохранившаяся империя, хотя по новой конституции император утратил политическую и военную силу и является «символом» государства. Императорская династия никогда не прерывалась. Правящий сегодня император прямой потомок первого императора, основавшего страну в 711 г. до н.э. В этой стране с ребёнком до 5 лет обращаются, «как с королём», с 5 до 15 лет – «как с рабом», а после 15 – «как с равным». Слова «цунами», «тайфун», «вата», «минтай» и «иваси» заимствованы из языка, на котором говорят жители данного государства.

XIX. Друк-Юл или «страна дракона» – так называют её местные жители. Это отражает известный у народов Востока древний культ дракона как божества воды и покровителя земледелия. Более 70% населения исповедует буддизм. В городах проживает 6% населения страны. Городов мало и они небольшие, даже в столице проживает менее 100 тыс. чел. На большей части территории страны выпадает от 1000 до 5000 мм в год осадков, это одна из самых влажных стран мира. Преобладающие ландшафты – заболоченные леса (дуары) отличающиеся большим разнообразием растительного и животного и мира.

XX. Аборигенами этой страны являются ведды, хотя в настоящее время их доля в населении страны – менее 1%, а крупнейшие её народы – сингалы (около 75%) и тамилы (более 11%). Гордостью государства является чай, один из самых известных в мире сортов которого назван по прежнему имени страны. С островом связано возникновение известнейшей английской марки чая Lipton, которая производится одноименной компанией, основанной в 1890 г. Страну называют «островом сокровищ». Здесь добывают рубины, сапфиры, топазы, турмалины, лунный камень, кошачий и тигровый глаз, сингалит.