

3. УСТНЫЙ ТУР ОЧНОГО (ЗАКЛЮЧИТЕЛЬНОГО) ЭТАПА

Устный тур включал пять блоков заданий. В каждом блоке было представлено по три характеристики одного и того же географического объекта (учёного и т.п.). С каждой последующей характеристикой-подсказкой правильный ответ становился «прозрачнее» и очевиднее. Если участник олимпиады правильно записывал на выданных карточках ответ на основной вопрос о загаданном объекте (учёном и т.п.) с первой характеристики, то получал за это 15, со второй – 10, с третьей – 5 баллов. Каждая характеристика сопровождалась фотографиями (рисунками, графиками) и музыкой, которые также служили своеобразными подсказками. Время на размышление – 2 минуты, по истечении которых участники олимпиады должны были сдать карточки с ответами. Все участники олимпиады заполняют по 15 карточек (по 3 на каждый блок заданий). Максимально возможное количество баллов за устный тур – 75.

Непосредственно к устным ответам на дополнительные вопросы допускались пять человек, показавших лучшие результаты в письменном туре. Это внеконкурсная программа, своего рода шоу эрудитов, которая не влияет на общие результаты участников Олимпиады. Это мероприятие призвано продемонстрировать уровень подготовки лучших участников Олимпиады. По нему выявляется самый эрудированный в области географии школьник. Право выбирать задание первым предоставлялось тому участнику, который показал в письменном туре максимальный среди участников результат. Последним к конкурсу приступал школьник, показавший пятый результат в предыдущем испытании. Дополнительные вопросы так или иначе связаны с описанием-подсказкой. Если участник олимпиады логично, грамотно, последовательно, полно отвечал на них, то мог получить 30 баллов (по 10 за ответы на дополнительные вопросы по каждой из трёх характеристик). Время на размышление – 2 минуты, по истечении которых участник олимпиады должен был дать устный ответ на дополнительные вопросы. На основании устных ответов на дополнительные вопросы устного тура, с учётом баллов, набранных за письменный тур, и баллов за основные вопросы устного тура, определялся абсолютный победитель олимпиа-

ды. Внимание! Набранные баллы за устные ответы на дополнительные вопросы не влияют на общий результат участников, это внеконкурсная программа!

ЗАДАНИЯ УСТНОГО ТУРА ОЧНОГО (ЗАКЛЮЧИТЕЛЬНОГО) ЭТАПА

РОССИЙСКИЙ ГОРОД

1. Самое раннее упоминание об этом городе можно найти у арабского путешественника Мухаммада ибн Абдаллаха ат-Танджи, более известного как Ибн Баттута, посетившего его в 1334 г. Он писал: «Место это значит у них (у татар) площадь, изъятая от податей. Город получил название своё от имени тюркского благочестивого хаджи. Султан отдал ему это место беспошлинно, и оно стало деревней; потом оно увеличилось и сделалось городом». Эту версию происхождения названия пересказывали В.Н. Татищев и С.Г. Гмелин, активно изучавшие историю южных районов Российской империи. Сегодня она считается основной. Согласно ей, город с XIII в. был важным центром караванной торговли, куда заходили венецианские и генуэзские купцы, арабские, персидские, монгольские торговцы. В нём находился монетный двор, который чеканил собственные монеты. Их в большом количестве сегодня находят в пределах археологического памятника Шатровый Бугор – месте, где стоял средневековый город.

Ещё одна версия происхождения названия связана с путешествиями турецкого писателя Эвлии Челеби, который писал, что ранее в окрестностях города обитал злобный дракон – аджерха, которого победил джигит, освободив, тем самым, жителей от его злодеяний. Город, основанный на месте гибели дракона, решено было назвать в честь последнего. Этнограф А.В. Сызранов отметил интересную параллель данной легенды со сказом о Зиланте, покровителе Казани.




Напишите название этого российского города. В каком городе родился известный арабский путешественник Ибн Баттута? На территории какой страны

он находится в настоящее время? Назовите современные государства, в которых расположены крайние точки (западная, восточная, северная и южная) его знаменитых путешествий общей протяжённостью более 117 тыс. км. Какие товары были предметом торга арабских купцов с жителями земель, лежащих к северу от Арабского халифата? Почему?

2. Этот город расположен на одиннадцати островах и протянулся вдоль реки более чем на 45 км. Рельеф характеризуется плоскоравнинными участками с отдельными небольшими буграми относительной высотой 5–15 м. Самое низкое место находится в центре города. Его абсолютная высота составляет 23 м ниже уровня Мирового океана.

Климат населённого пункта – континентальный умеренного пояса. Для него характерны большие годовые и летние суточные амплитуды температуры воздуха, малое количество осадков и высокая испаряемость. Средняя температура самого тёплого месяца, июля, составляет +25,6°С, а абсолютный максимум +41°С. Средняя температура самого холодного месяца, февраля, –3,6°С, а абсолютный минимум составляет –33,6°С. Для города характерны восточные, юго-восточные и северо-восточные ветры, с апреля по август наблюдаются суховеи. Они приносят с собой засуху и пыльные бури. Среднегодовое количество солнечных дней – 213.

Климатические особенности сформировали благоприятные возможности для ведения сельского хозяйства, в т.ч. выращивания паслёновых культур, огурцов, свёклы, моркови, лука и капусты. Площади, занятые под овощи, в регионе, центром которого является город, самые большие в России. Здесь ежегодно выращивается 350 тыс. т овощей. Животноводство представлено разведением крупного рогатого скота молочного направления и овцеводством. Здесь же расположены верблюжьи фермы. Общее поголовье этих животных – более 3,5 тыс. – самое большое в стране.



Напишите название этого российского города. Назовите самые длинные (вытянутые вдоль реки или морских побережий) города России. Какие сельскохозяйственные культуры относятся к семейству паслёновых? Укажите их историческую родину, согласно теории происхождения культурных растений Н.И. Вавилова. Какие факторы определяют континентальность климата?

3. Специализация этого города определяется природными условиями и ресурсами. В городе расположено структурное подразделение ПАО «Газпром», осуществляющее добычу газового конденсата на месторождении, расположенном в 60 км от города. Пищевая промышленность представлена мясокомбинатом, рыбозаводом «Сардинный завод», заводом консервирования овощей и сыродельной фабрикой. Большие запасы песков определяют развитие промышленности строительных материалов, в т.ч. стекольного и стекловолоконного производств. Машиностроение представлено судостроением и судоремонтом (ОАО «Судостроительный завод "Красные баррикады"», судостроительно-судоремонтные заводы им. В.И. Ленина и им. А. П. Гужвина). Завод «Красные баррикады» производит рыболовецкие траулеры.

Этот город называют рыболовецкой столицей России. В год 450-летия присоединения к России (2008 г.) в центре города возвели монумент Вобле-Кормилице, т.к. данный вид рыбы является самым популярным. Во время половодья многие из жителей города отправляются на рыбалку, после которой рыба есть почти в каждом доме. В эти дни двухкилометровая городская набережная – главное место встречи рыбаков.



Напишите название этого российского города. Назовите десять регионов России, лидирующих по добыче природного газа. Какие десять регионов России отличаются большими объёмами вылова и переработки рыбы? Для каких акваторий Мирового океана характерны наибольшие запасы рыбных ресурсов? Почему?

УЧЁНЫЙ

1. Этот учёный внёс вклад в развитие географии, этнографии, гидрографии, метеорологии. В первых своих экспедициях он был в должности военного топографа. Однако уже тогда он не только осуществлял маршрутную съёмку, подсчитывал расстояния между отдельными пунктами, но и собирал данные о геологии, погоде, релье-

фе, флоре, фауне, народах, населявших малоизвестную, малонаселённую окраину Российской империи.

Он активно участвовал в деятельности общества изучения <...> края, в результате в одном из распорядительных его протоколов появилась запись: «Выслушано предложение поручика <...> пополнять музей различного рода материалами как зоологического отдела (шкуры, скелеты и т. п.), так и ботанического и вообще естественно-исторического и этнографического. Кроме того, <...> (он) предлагает членам ОИАК своё содействие в случае желания кого-либо участвовать в охотничьих экскурсиях».

Он встречался с норвежским учёным Ф. Нансеном, посетившим Россию, сопровождал его в поездках по региону, в котором жил и работал. Зарубежный исследователь и полярный путешественник в своей книге «В страну будущего» писал: «Было чему поучиться под руководством такого знающего проводника, как знаток этих краёв и бывалый путешественник капитан <...>». Совместно с Ф. Нансеном этот учёный вынашивал план «ледового похода» из ставшего ему родным города к Ледовитому океану на собаках и оленях, а затем морем в юго-восточный город страны. Однако ход мировой и отечественной истории разрушил все их планы.



Напишите фамилию, имя, отчество этого учёного. Назовите известных полярных отечественных исследователей. Кто из современных учёных-географов, занимающихся изучением Арктики и Антарктики, является первым вице-президентом РГО? В чём состоят основные отличия Арктики от Антарктики?

2. Занимавший тогда должность штабс-капитана этот учёный заполнял страницы своего дневника различной информацией, имеющей военное значение: проходимость дорог, крутизна склонов, болотистые места, через которые проходят тропы. Понимая важность топонимических сведений, он на топографических картах писал названия рек и по-русски, и по-китайски; измерял ширину речных долин, скорость

течения, определял тип дна. Важным был и раздел дневника «Сведения о японских шпионах».

Во время экспедиций учёный сделал для себя открытие: «Орочи называют себя УДЭ. Название ороч или орочен им известно лишь от русских». Исследователь решил заняться изучением жизни этого народа, неизвестного тогда науке. Страницы его дневника были заполнены описанием нравов и обычаев аборигенов. Русским географическим обществом планировалась экспедиция по разработанному этим учёным плану, которая должна была пройти между низовьем р. Амура и побережьем Охотского моря. Одной из её целей должна была стать перепись инородцев и более точное распределение между ними платимого ясака. Но из-за политических событий экспедиция откладывалась. Озабоченный проблемой учёный писал: «Если теперь же не принять каких-либо мер по обеспечению гиляков юколой, то по крайней мере, в течение шести месяцев придётся снабжать их продовольствием за счет казны <...>. Все лица, не принадлежащие к инородцам и живущие в их стойбищах, обычно выступают в роли самых беззастенчивых эксплуататоров инородческого населения и являются элементом, губительно действующим на экономическое и моральное состояние инородцев».



Напишите фамилию, имя, отчество этого учёного. Назовите коренные малочисленные народы Дальнего Востока и места их расселения. Что такое ясак? Какие товары и почему использовали в качестве ясачной подати?

3. С 1900 по 1930 гг. этот учёный провёл восемнадцать исследовательских экспедиций в малоизученные районы Приморья, Приамурья, Камчатки и Охотского побережья. Во время экспедиций он вёл дневники, делал подробные записи. Это стало основой его научных работ и книг. Результаты его экспедиций вылились в публикацию более шестидесяти научных трудов, многие из которых получили мировую известность и отразились в практической деятельности по использованию природных ресурсов региона, прокладке шоссейных и железных дорог, строительству населён-

ных пунктов. Учёному принадлежит ряд ценнейших исследований в области археологии, этнографии и истории («Краткий военно-географический и военно-статистический очерк Уссурийского края 1901–1911 гг.», «Лесные люди – удэгейцы» и др.). В 1909 г. его избрали действительным членом Императорского Русского географического общества. Учёный так же был действительным и почётным членом 23 других научных обществ и учреждений нашей и других стран.

С 1908 г. Арсеньев начал публиковать очерки, объединённые общим названием «Из путевого дневника». Эти очерки послужили материалом для книг. В 1921 г. вышла первая из них – «По Уссурийскому краю», а в 1923 г. была издана вторая часть – «Дерсу Узала». В последующие годы увидели свет произведения «В горах Сихотэ-Алтиня», «Сквозь тайгу», «В дебрях Уссурийского края».

Память об этом учёном увековечена в названиях тридцати трёх географических объектов, населённых пунктов, улиц, научных учреждений и учебных заведений, а также в монументах, мемориальных досках, в зданиях, где он жил. В том числе его именем назван город, ледник на северном склоне Авачинской сопки.



Напишите фамилию, имя, отчество этого учёного. Охарактеризуйте особенности географического положения Дальнего Востока России. Назовите город, названный в честь этого учёного. В каком субъекте РФ он находится? На чём он специализируется? Какую продукцию выпускает крупнейшее предприятие города? В каких экономических центрах России выпускается продукция, относящаяся к этой отрасли?

МОРЕ

1. Дно этого моря представляет собой глубокую котловину с крутыми склонами и слабо развитым шельфом. Лишь на отдельных участках, в основном возле побережья островов, шельф имеет довольно значительную ширину. Ложе преимущественно ровное. В южной части моря располагается значительная впадина с глубинами больше 5000 м. Средняя глубина моря – 3364 м, наибольшая глубина – 6220 м.

Море целиком лежит в экваториальном климатическом поясе. В течение года здесь преобладают экваториальные воздушные массы, которые образуются из морского тропического воздуха, поступающего зимой из северного полушария, а летом – из южного. Ветры преимущественно слабые, сезонные изменения температуры воздуха очень малы – в пределах 1–2°C. Суточные колебания температуры воздуха, напротив, значительны и равны 8–10°C. Обычно жарко и влажно, часты ливни и грозы. Осадки заметно превышают испарение с поверхности моря. Барическая и соответственно ветровая обстановка над морем определяется сезонными центрами действия атмосферы, которые обуславливают муссонную циркуляцию.

Зимой солёность на поверхности понижена до 33‰; летом солёность воды на поверхности увеличивается, т.к. растёт приток океанских вод (34,5‰). В море заходит ветвь Северного пассатного течения и огибает его в общем направлении против часовой стрелки.



Напишите название этого моря. Что такое «море»? Приведите классификацию морей по местоположению. Объясните возникновение дрейфовых океанических течений. Приведите примеры дрейфовых течений. Какие классификации океанических течений Вы знаете?

2. По разнообразию видов животных и растений это море не имеет себе равных в мире. Здесь были обнаружены уникальные животные, ранее не известные учёным. К ним относят оранжевого колючего червя, морской огурец, чёрную медузу, кальмарочервя и др. В 2007 г. международная экспедиция обнаружила в море примерно

сотню ранее неизвестных представителей морской фауны. Это исследование позволило сделать предположение, что именно это море является древним центром, где возникли многие морские виды, развивались и потом распространились по другим регионам Мирового океана.

Этот район привлекает дайверов со всего света. Подводные погружения в этом море пользуются огромной популярностью. Здесь можно увидеть экзотических рыб, кораллы, морских звёзд, иглокожих, моллюсков и т. д. В море водятся дельфины, акулы и морские черепахи. Дайвинг в этом море знаменитый исследователь морских глубин Жак Ив Кусто называл одним из самых насыщенных и интересных в мире.



Напишите название этого моря. Назовите группы организмов по условиям существования и перемещения в толще воды. Для каких акваторий характерны коралловые постройки. Почему?

3. Это море с его огромными природными богатствами издревле манило человека. Побережье моря заселено бугисами, макасарами, тораджи, горонтало, болаанг-монгондоу, минахасцами, мори, бангай, толаки, бунгку, токеа, бутунги и муна. В этом море живёт кочевой народ мореплавателей – баджо, которых часто называют морскими цыганами. Баджо действительно живут дарами моря и редко пристают к суше – только ради торговли или похорон.

Испокон веков европейцев в эти края манил блеск жемчуга и аромат пряностей. Для местных рынков жемчуг, золото и специи были обычными товарами. Гвоздика, мускатный орех, ваниль, корица – плантации этих пряностей кормили местное население и обогащали торговцев. После прихода европейцев на берегах моря появились плантации кофе и какао-деревьев.

С XVI в. название употреблялось в форме Целебесское море, также как и расположенный рядом остров. После провозглашения в 1945 г. независимости Индонезии принят современный вариант названия острова и моря.




Напишите название этого моря. С какими странами Индонезия имеет сухопутную государственную границу? К каким социально-экономическим регионам мира они относятся? Назовите основные отрасли специализации Индонезии. Чем они обусловлены?

СТРАНА

1. Территория этого государства неоднородна по своей структуре. Береговая линия изрезана лагунами, мангровыми болотами, эстуариями рек. Большую часть территории занимают прибрежные равнины с невысокими горами. Высшая точка страны – 1380 м. Среднегодовая температура примерно +25°C. Год делится на два сезона: сухая зима с жаркими днями и прохладными ночами и влажное лето с частыми и сильными тропическими ливнями. При этом количество осадков очень разнится по территории: от 5000 мм на побережье до 1500 мм в глубинных районах. Сеть рек – разветвлённая, но для судоходства пригодна только одна река. Леса занимают около 1/4 территории государства, представлены кокосовая, винная и масличная пальмы, рафия, палисандровое дерево, а также кайя (красное дерево). Вдоль границ с соседними государствами леса переходят в высокотравную саванну с рощами зонтичных акаций и баобабами. На побережье растут мангровые леса. В лесах обитает множество различных обезьян, змей, насекомых. В саванне водятся такие животные как слон, кистехая свинья, африканский (чёрный) буйвол, антилопа, кабан, леопард. Прибрежные воды богаты рыбой.






Напишите название этой страны. Какие страны в мире являются лидерами по добыче рыбы и морепродуктов? Что такое мангровые леса и где они распространены? Какие факторы способствуют уменьшению площади саванн?

2. Это одна из наиболее бедных стран мира. Её экономика сильно пострадала во время гражданской войны, в том числе и из-за экономических санкций, введённых ООН против бывшего в стране диктаторского режима. Согласно списку МВФ, в 2016 г. это государство находилось на 165 месте в мире по показателю величины ВВП. Только 14% объёма ВВП приходится на промышленность. Более 80% населения страны проживает за чертой бедности. В тоже время, в структуре экономики этого государства присутствует добыча и экспорт железной руды и алмазов. Также страна экспортирует натуральный каучук, лес, какао, кофе. Крупнейшими партнёрами по экспорту являются Китай, Греция, США; по импорту – Сингапур, Республика Корея, Китай. В половозрастной структуре страны преобладают дети до 14 лет – 42,3%, а средний возраст жителя страны – 18,3 года. Преобладающая религия – христианство (85,6%), официальный язык – английский, но в стране используется много диалектов, на которых говорят местные народы: кпелле, басса, гребо, гийо, мано, кру и др. Урбанизация достигает 50%, в столице проживает около 1/4 населения страны.



Напишите название этой страны. В чём заключаются различия между ВВП и ВНП? Какие языки являются самыми распространёнными в мире, кроме английского? Что такое урбанизация и что такое ложная урбанизация?

3. В Средние века на территории страны жили племена нигеро-конголезской группы (манде, ква и др.). Эти племена вели натуральное хозяйство в условиях первобытно-общинного строя. История же возникновения страны как политической единицы связана с прибытием сюда в 1822 г. американских поселенцев, основавших здесь колонию «свободных цветных людей». 26 июля 1847 г. поселенцы провозгласили независимость своей республики и выбрали первого президента. Американские корни запечатлены и в названии страны, и в её флаге. Государство никогда не теряло своей независимости, хотя части её территории были аннексированы в конце XIX в. Британией и Францией. Американские корпорации и частные лица часто помогали в течение этого времени государству своими кредитами, а среди европейцев главным торговым партнёром вплоть до Первой Мировой войны являлась Германия, закупавшая в стране железную руду для военных нужд. После Второй Мировой войны страна пережила два военных переворота в 1980 и 2003 гг., а также две гражданские войны. Бывший президент страны Чарльз Тейлор был в 2003 г. свергнут, а затем в 2005 г. задержан по требованию Совета Безопасности ООН. В 2012 г. его признали виновным в пособничестве и подстрекательстве к военным преступлениям и в соучастии в преступлениях против человечности. Ныне страной управляет Элен Джонсон-Серлиф, первая в истории страны женщина-президент.



Напишите название этого государства. Какие страны в прошлом владели большим количеством колоний? Что такое ООН? Кто является его руководителем (назовите его должность, фамилию руководителя, страну, которую он представляет)? В каких странах мира в настоящее время во главе государства стоят женщины (назовите должность, руководителя, страну, которую она представляет)?

ЭТНОС

1. Впервые этот этнос упоминаются у Тацита (I век н.э.), как народ, живущий далее на восток от эстиев, не знающий земледелия и ведущий кочевой образ жизни. В конце XII века Саксон Грамматик называет представителей этноса искусными лучниками, а также магами и предсказателями. Этнос, по мнению исследователей, образовался путём слияния многих этнических групп. Занимавший ранее более южные

районы современных государств этнос мигрировал всё дальше на север, спасаясь от распространяющейся колонизации и, предположительно, от обложения данью. К I тысячелетию н.э. этнос добирается, наконец, до территории своего нынешнего проживания, которая сегодня представляет собой огромную территорию общей площадью около 400 тыс. кв. км. С конца XIX в. вплоть до 1990-х гг. этнос подвергался агрессивной ассимиляционной политике, официально провозглашённой в некоторых территориях проживания этноса. Политика выражалась, в первую очередь, в запрете изучения родного языка, а нередко — и в запрете разговаривать на родном языке, в запрете на проведения мероприятий, традиционных для данной культуры, в запрете на использование традиционных форм ведения хозяйства, а часто — и в запрете каких-либо проявлений национальной идентичности. В настоящее время этнос признан ООН коренным народом и пользуется правом сохранять и развивать свои ремесла, язык, систему образования, исконный промысел, свои традиции и идентичность. В государствах, на территории которых проживает этнос, права народа в той или иной степени законодательно закреплены и представляются выборными представительными органами культурного самоуправления — парламентами.



Напишите название этого этноса. Дайте определение понятию «ассимиляция». Дайте определение понятию «коренной народ». Назовите крупнейший по численности коренной малочисленный народ нашей страны. В каких субъектах Российской Федерации он преимущественно проживает?

2. Самоназвание народа согласно одной из версий восходит к балтийскому слову *žeme («земля»), а свою землю этнос именует Sápmi. Язык этноса относится к уральской языковой семье. В настоящее время насчитывается десять разных диалектов, объединяемых в две группы: западную и восточную — различия между которыми настолько велики, что взаимопонимание сильно затруднено, и некоторые языковеды считают их отдельными языками. В некоторых государствах язык этого этноса имеет статус официального. Большая часть представителей данного народа ис-

поведует лютеранство. Также распространено православие. Фольклор этноса представлен мифами, сказками, преданиями, импровизированными песнями и имеет по преимуществу эпический характер. Весьма распространены эпос животный (сказки) и мифологический (сказания о солнцевых сыновьях, о дочери солнца, о подземном царстве и т. д.), сказки-легенды о явлениях и объектах природы и мифы, например, об олене-человеке Мяндаше. Этнос имеет свои национальные атрибуты — флаг и гимн. Национальный флаг был утверждён в 1986 г.; четыре цвета флага (красный, синий, зелёный и жёлтый) — цвета гакти, традиционного костюма, круг отражает форму бубна и символизирует солнце и луну.



Напишите название этого этноса. Какие языковые группы входят в уральскую языковую семью? Назовите этносы, занимающие южную границу расселения представителей уральской языковой семьи в России и в мире? Назовите государство – крупнейший центр лютеранства в мире. Что такое диалект и чем он отличается от говора? С чем может быть связано разнообразие диалектов на ограниченной территории?

3. Внутри этноса выделяют четыре группы, соответствующие основным хозяйственно-культурным типам. К первому типу относится наиболее многочисленная группа представителей этноса, живущих в горных районах. Они занимаются, главным образом, горным оленеводством и ведут кочевую жизнь. Вторая группа – оседлые приморские или береговые жители, основное занятие которых – морское рыболовство (летом и осенью – промысел сёмги, а весной – прибрежный лов трески). Третья группа – лесные жители с полукочевым образом жизни. Они занимаются преимущественно охотой, в том числе на пушных зверей, а также лесным оленеводством. Четвёртая группа представляет собой совершенно самостоятельную этнографическую группу, которой присущ хозяйственно-культурный тип, определяющийся сочетанием оленеводства, рыболовства, охоты и полукочевым, а в последние десятилетия – оседлым образом жизни.

Несмотря на попытки христианизации, некоторые представители этого этноса до сих пор остаются приверженцами шаманизма, поклоняются культовым местам предков. Самым известным культовым местом считается остров Укко на оз. Инариярви. Этот народ выделяет пять времён года: зиму, весну, лето, осень и Каамос – таинственное время, когда днём наступают синие сумерки, а по ночам небо озаряется северным сиянием. Неподалёку от неофициальной столицы этого этноса – г. Рованиеми – поселился Йоулупукки, который стал символом рождественских каникул для многих туристов со всего мира.



Напишите название этого этноса. Перечислите регионы России, в структуре сельского хозяйства которых представлено оленеводство. О каком пятом времени года идёт речь? Назовите причины его возникновения.